

~~HEMLIG~~
~~Jämlikt 4 § lagen 1937:249~~
~~8 MRS 1959~~
~~Kungl. Södermanlands flygfly.~~

BH 2 - 6/3 1969.
Ref: kn Hägström

Ant blad: 1.

Ant bil: 1.

Ex nr: /

Avhemligad KrA
2011-11-15

F L O T T I L J O R D E R = BH 2.

Spaningsområden.

14/69
Som ett komplement till F 11 Fljo BH ~~4/66~~ punkt ~~A-7~~ utsändes härmed
./1 bifogade kartskiss, med spaningsrutor för havsövervakning, till berör-
da vid flottiljen.

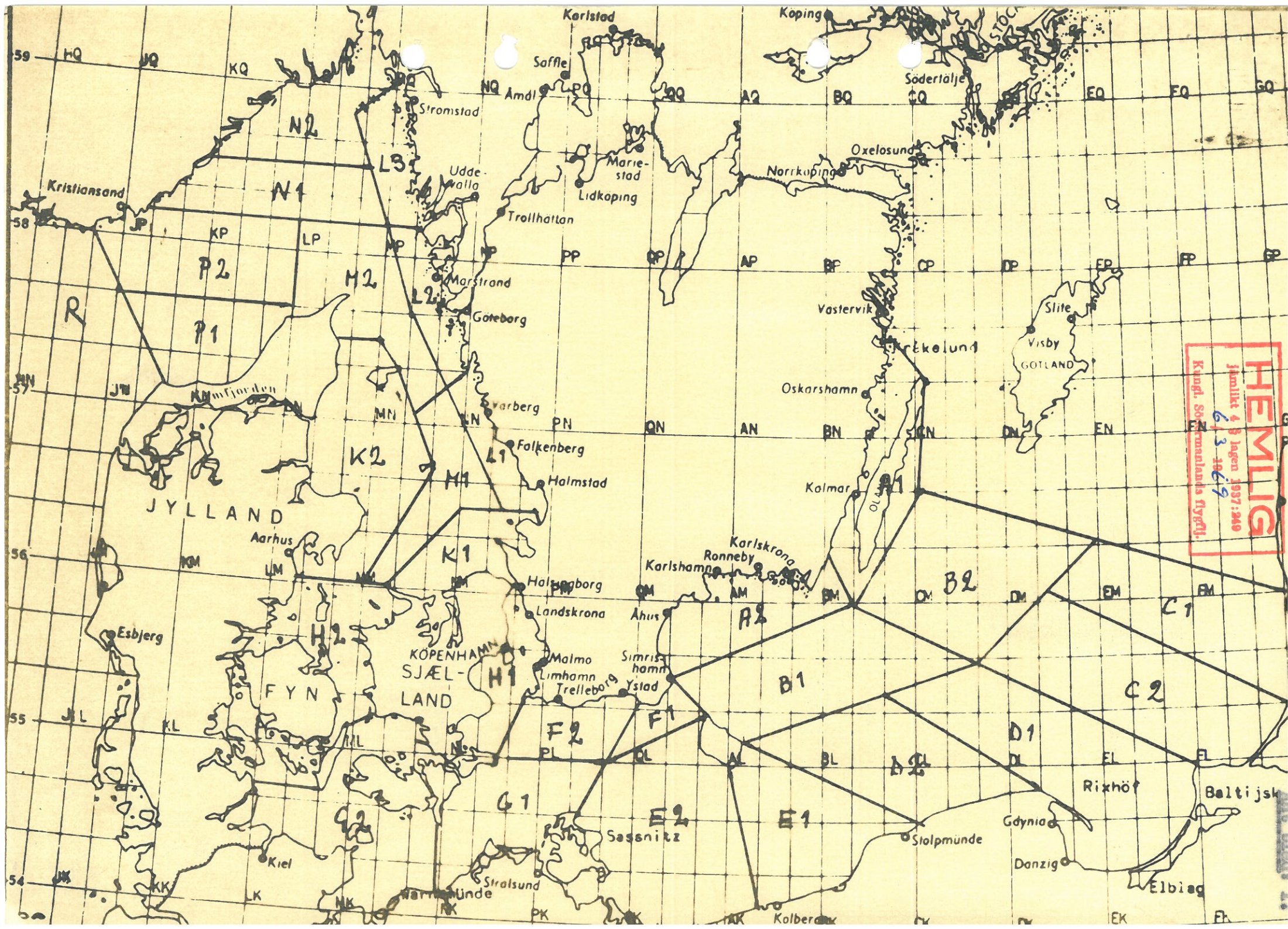
MBS kan i fortsättningen i order för flygspaning komma att ange spaningsrutor enligt skissen.

Kurt Hagerström
Kurt Hagerström
Flottiljchef

S. Brycker

U t s ä n d n i n g s l i s t a: (= 11 ex)

Arkiv (original)	Ex nr: ①
C F 11	②
C Op	③
CF	④
Stf CF	⑤
Undoff	⑥
Opadj	⑦
Madj	⑧
C 1. div	⑨
5.	10
Dagoff	⑪



HEMLIG
Inskilt 4 8 lagen 1937:240
6 3 1969
Kungl. Sjö- och Kustväsendets Flygförband

Granskad KrA
2011-11-15



F L O T T I L J O R D E R = B H 8 .

Rutinmässig havsövervakning f o m 3/6 1969 t v

(Fst/OpL 3/6 1969 nr H 810, Milostab Ö Und/Säk 11/6 1969 nr H 810,
Milostab S luftop 6/6 1969 nr H 810)

1. Omfattning

Tv skall utöver uppgifterna enl ÖB kuppförsvarsorder följande havs-
övervakning utföras en gång per vecka under ordinarie tjänstgörings-
tid.

2. Ledning

Företagen leds av MB S och Ö inom respektive ansvarsområde i sam-
råd med C F ll. Inom F ll ger CF enligt eget bestämmande order om
företag till ch l. och 5. div.

3. Uppgift och utförande

Fastställ sjötrafikens intensitet samt lokalisera och identifiera
så långt möjligt WP örlogsfartyg inom havsområdet öster och söder
linjen FQ 0000 - FP 0000 - EN 2000 - DM 3000 - CL 0030 - AK 0050 -
PL 0000 intill främmande makts kust.

Uppgiften löses med tre företag inom MB Ö ansvarsområde och med
sex företag inom MB S ansvarsområde (gräns CM 0040 - GM 0000).

Uppgiften löses inom en tvåtimmarsperiod inom resp område.

Insatsen får ej göras inom hela området samtidigt annat än efter
tillstånd av överbefälhavaren.

Flygning får ej ske närmare främmande makts kust än 50 km.

4. Transiteringsflygplan

Transiteringsflygplan (jfpl) begärs av divch direkt hos C 05 resp
C S1 beroende av beredskapsrotens basering.

Om transiteringsflygplan inte kan erhållas får spaning ej utföras.
Berörd MB meddelas av CF om spaning måste inställas p g a brist på
jfpl.

5. Flygräddningsberedskap

Flygräddningsshkp skall i regel vara baserad på Visby resp Ronneby.
Framställning härom göres av divch direkt hos CeFyl. Kan basering
på Visby resp Ronneby inte upprätthållas må annan lämplig bas utnytt-
jas. Kan tillfredställande flygräddningsberedskap inte upprätthållas
får spaning ej utföras. Berörd MB meddelas av CF om spaning måste in-
ställas p g a otillräcklig flygräddningsberedskap.

HEMLIG

jämlikt 4 § lagen 1937:249

241 6 19 69

Kungl. Södermanlands flygfly.

2.

6. Samband

Förbindelsekontroll utföres under anflygning mot spaningsområdet med transiteringsflygplan normalt på

- . frekvens [redacted] inom Milo S
- . frekvens [redacted] inom Milo Ö

Annan frekvens efter samråd av divch med berörd Jal.

7. Rapportering

7.1. Före företag

Planerat företag (område och tid) meddelas C Fst (Fst/Und) samt berörd MB (Und/Säk eller VO) senast 1½ timme före start per telefon av divch.

7.2. Efter företag

Preliminär rapport lämnas snarast efter genomfört uppdrag per telefon eller fjärrskrift till berörd MB (Und/Säk eller VO) genom försorg av divch.

Slutlig rapport - undrapp, foto och oleat - sammanställs genom ch unddet försorg, föredrages för CF samt insändes till berörd MB med post av ch unddet.

Kurt Hagerström

Kurt Hagerström
Flottiljchef

C. Jernow
C. Jernow

Utsändningslista

Se sid 3

Utsändningslista:



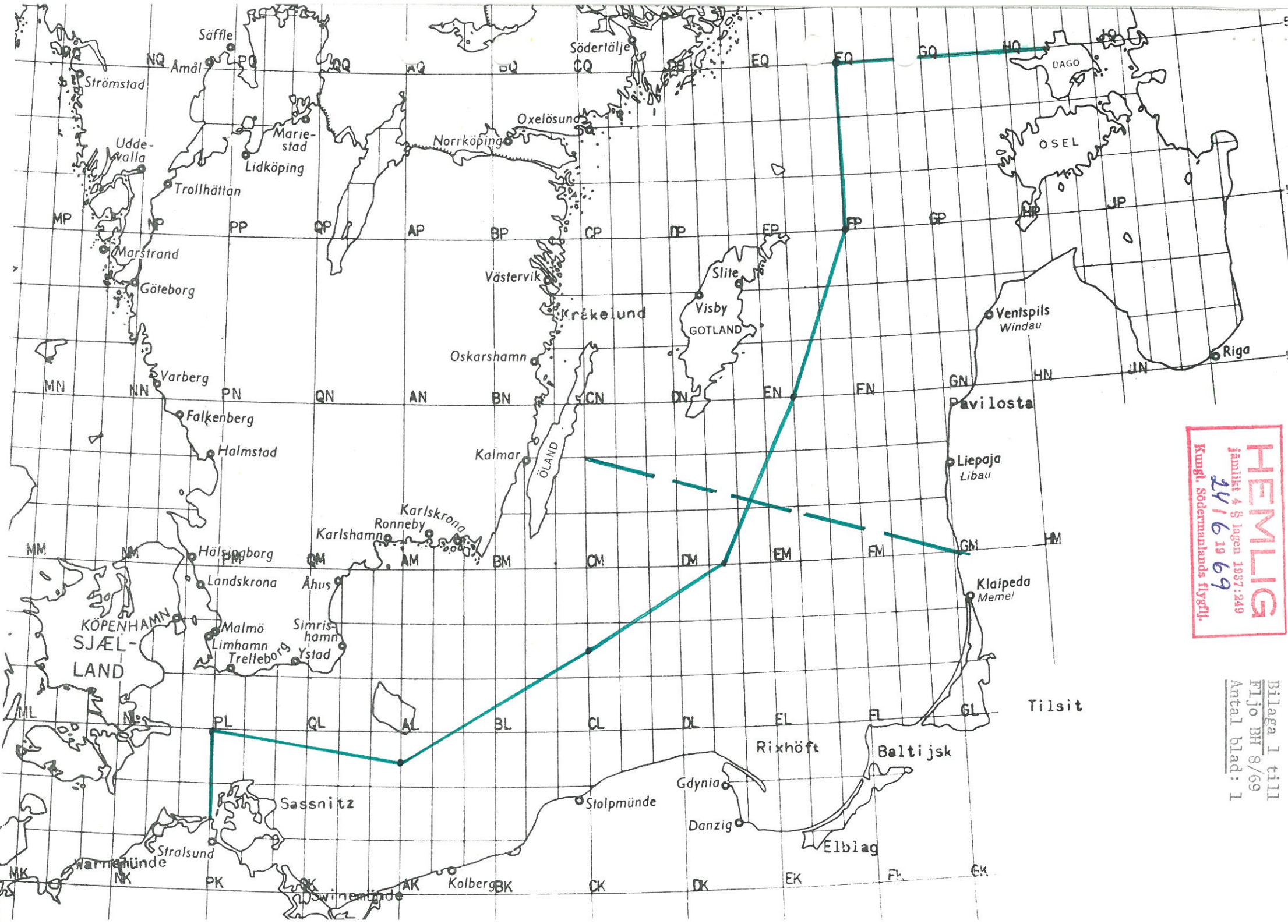
3.

Ex nr

Arkiv (original)	1
C F 11	2 -
C Op	3 -
C F	4 -
Stf C F	5 -
C avd 8	6 -
C 1. div	7 -
C 5. div	8 -
Undoff	9 -
Madj	10 -
Dagoff	11 -

Som orientering:

C Fst	12
C E 1	13
MB S	14
MB Ö	15



HENMLIG
 familj 4 8 lagen 1937:249
 24/6 1969
 Kungl. Södermanlands flygfli.

Bilaga 1 till
 F150 BH 8/69
 Antal blad: 1

Avhemligad KrA
2011-11-15



(14)
Ex 1 (13) Sida 1 (3)

Sändlista sida 3

Vår hänv: Op, mj Jonsson

Rutinmässig havsövervakning f o m 1972.12.12 - t v (2 bilagor).

Utöver uppgifter för flygspaningsberedskap enligt ÖB kuppo skall rutinmässig havsövervakning utföras jml Fst/OpL 1972. 12.12 nr H 810. Skrivelsen har tilldelats berörda chefer. För verksamheten gäller följande kompletterande bestämmelser:

1. Ledning.

CF fördelar uppgifterna och ger erforderliga direktiv till C 1. div resp C 5. div.

2. Transitering.

Transiteringsflygplan för MB S område beställs hos jal S 1 och för MB Ö område hos jal O5. Spaning utan transiteringsflygplan får ej utföras.

3. Flygräddningsberedskap.

Vid spaning inom respektive område skall flygräddningsberedskap upprättas på baser enligt följande:

Område	Normalt	Vid gynnsamma räddningsbetingelser
MB S	Ronneby och Visby	Kalmar
MB Ö	Visby	Kalmar och bas i Stockholmsområdet

Framställning om fräd göres av divch hos Cefyl. Kan tillfredsställande flygräddningsberedskap inte upprätthållas får spaning ej utföras. Berörd MB meddelas av CF om spaning måste inställas på grund av otillräcklig flygräddningsberedskap.

4. Samband.

Förbindelsekontroll med transiteringsflygplan utföres under anflygning mot spaningsområdet. Frekvens bestäms efter samråd mellan divch och berörd jal. Transiteringsflygplanet anropar spaningsflygplanet. Om spaningsflygplan ej blivit anropat senast fem minuter efter överenskommen tid skall erforderliga åtgärder vidtagas för att upprätta dubbelriktad radioförbindelse eller spaningen avbrytas. Transiteringsflygplanet meddelas

1973.05.17

Sida 2

när spaningen avslutas. Kontakt med stridsledningsorgan eller REC upprättas under återflygningen.

5. Rapportering.

5.1. Före företag.

Planerat företag (område, tid, reservtid) meddelas till berörd MB (Und/Säk) och sektorchef senast dagen före företag (tpr SG 2) av divch. Anropssignaler och frekvenser meddelas/bestäms genom direktkontakt per telefon divch - ja! före start. T-bas betjäning beställes hos berörda baser (tpr SG 4).

C Fst (Fst/Und) meddelas om planerat företag senast en timme före start av divch. (Antal fpl, område, tid. Tpr SG 2.)

5.2. Efter företag.

Vid rapportering sker lägesangivning enligt georefsystemet eller med referens till områdesindelning enligt bilaga 1 och 2.

./1,2

Preliminär rapport lämnas snarast efter genomfört uppdrag per telefon eller fjärrskrift till berörd MB (Und/Säk) genom resp divch försorg.

Slutlig rapport (undrapp, foto och oleat) sammanställs och insändes till berörd MB med post genom C unddet försorg.

Fljo BH 8/69 upphäves



Kurt Hagerström

1973.05.17

Sida 3

Sändlista.Som order

	<u>Antal ex</u>	<u>Ex nr</u>
Arkiv (original)	1	1
C Op	1	2
CF	1	3
Stf CF	1	4
C avd 8	1	5
C 1. div	1	6
C 5. div	1	7

Som orientering

C Fst	1	8
C E 1	1	9
MB S	2	10, 11
MB Ö	2	12, 13

CF 11

1 14

C F 11

~~HEMLIG~~

Bilaga 2 t Fljo BH
4/73 1973.05.17

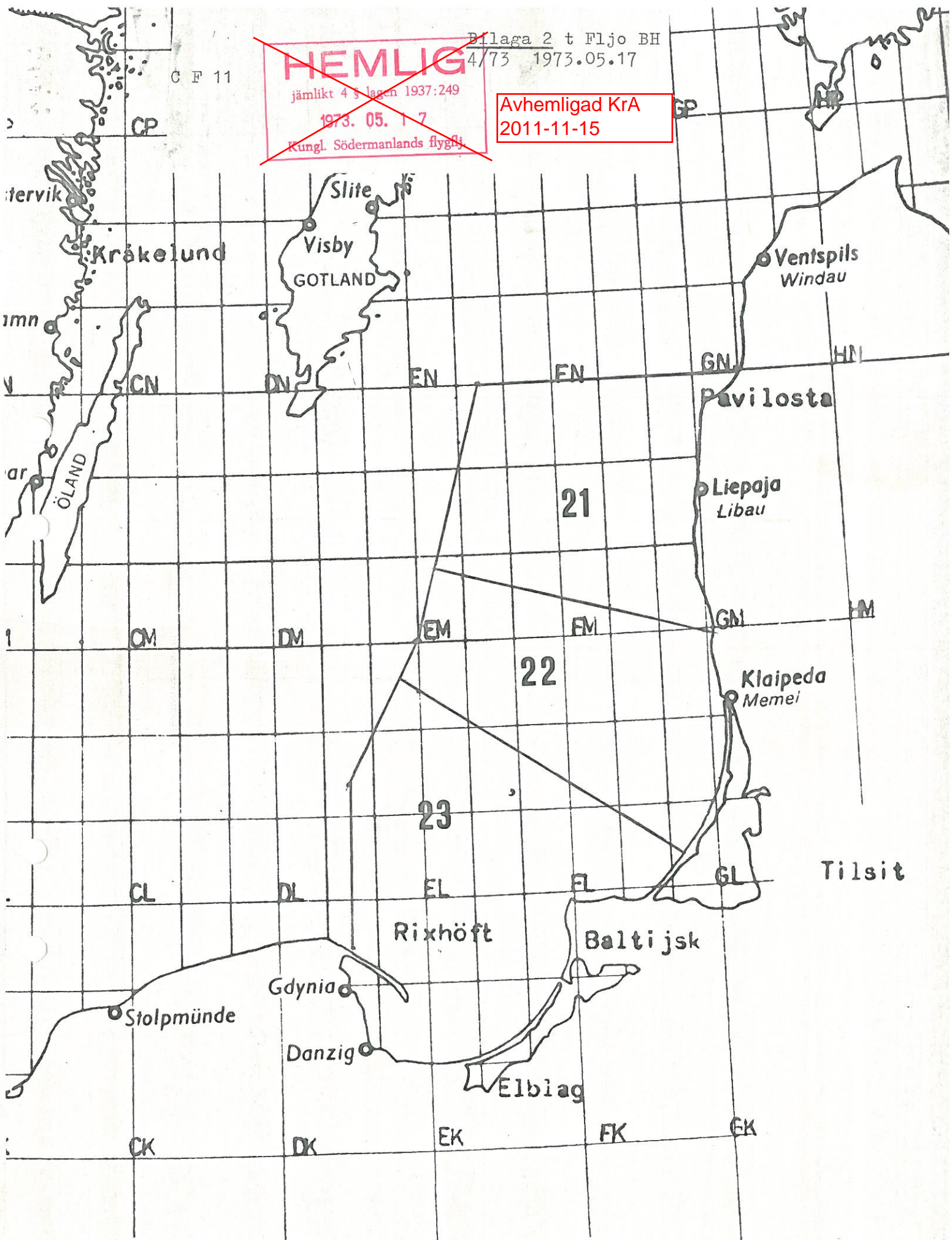
jämlikt 4 § lagen 1937:249

1973. 05. 17

Kungl. Södermanlands flygfj.

Avhemligad KrA

2011-11-15



Ungefärlig skala 1:2000 000

